

Signaturen gemäß der Verordnung über die Ausarbeitung der Bauleitpläne und die Darstellung des Planinhaltes (Planzeichenverordnung 1990 - PlanzV 90)

Art der baulichen Nutzung
(§ 5 Abs.2 Nr.1, § 9 Abs.1 Nr.1 des Baugesetzbuches -BauGB-, §§ 1 bis 11 der Baunutzungsverordnung -BauNVO-)



Allgemeine Wohngebiete
(§ 4 BauNVO)

Bauweise, Baulinien, Baugrenzen
(§ 9 Abs.1 Nr.2 BauGB, § 22 und 23 BauNVO)



Baugrenze

Füllschema der Nutzungsschablone




Art der baulichen Nutzung

Grundflächenzahl (GRZ) Geschossflächenzahl (GFZ)
Verhältnis der überbaubaren Verhältnis der Summe der Geschoß-
Fläche zur Grundstücksfläche flächen zur Grundstücksfläche

Anzahl der Vollgeschosse Bauweise

Dachform

Verkehrsflächen
(§ 9 Abs.1 Nr.11 und Abs.6 BauGB)

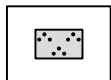


Straßenverkehrsflächen

Grünflächen
(§ 5 Abs.2 Nr.5 und Abs.4, § 9 Abs.1 Nr.15 und Abs.6 BauGB)



Öffentliche Grünflächen

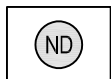


Parkanlage



Spielplatz

Planungen, Nutzungsregelungen, Maßnahmen und Flächen für Maßnahmen zum Schutz, zur Pflege und zur Entwicklung von Natur und Landschaft
(§ 5 Abs.2 Nr.10 und Abs.4, § 9 Abs.1 Nr.20, 25 und Abs.6 BauGB)



Naturdenkmal

Regelungen für die Stadterhaltung und für den Denkmalschutz
(§ 5 Abs.4, § 9 Abs.6, § 172 Abs.1 BauGB)



Einzelanlagen (unbewegliche Kulturdenkmale), die dem Denkmalschutz unterliegen
(§ 5 Abs.4, § 9 Abs.6 BauGB)

Sonstige Planzeichen



Umgrenzung von Flächen für Nebenanlagen, Stellplätze, Garagen und Gemeinschaftsanlagen
(§ 9 Abs.1 Nr.4 und 22 BauGB)



Grenze des räumlichen Geltungsbereiches
(§ 9 Abs.7 BauGB)



Abgrenzung unterschiedlicher Nutzung, z.B. von Baugebieten, oder Abgrenzung des Maßes der Nutzung innerhalb eines Baugebietes
(§ 1 Abs.4, § 16 Abs.5 BauNVO)